




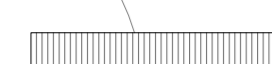







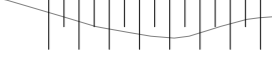



Kleivane B2

Illustrasjonsplan

-  Plangrense
-  Adkomst feltet
-  Adkomst Boliger
-  Boliger/ Tak
-  Boliger/ Garasjer
-  Boliger/ Terrasser
-  Boliger / Utleidel
-  Hageareal
-  Hageareal utleidel
-  Felles lekeareal og møteplass
-  Renovasjon
-  Gangsti og gangbaner
-  Skråninger
-  Forstøttningsmur
-  Beplantning



PROJEKT	Kleivane B2		MALETTID	A2 - 1 : 500	
	Sandnes kommune, Gnr. 34 Bnr. 466			TEKNOLOGI	
SAGSNUMMER	0		KONTORETT	IR.Hansen	
	I. Kjosavik			DAGD.	
FASINGSÅR	18.09.2015		TEKNOLOGI	900-001	
	Sandnes Tomteselskap			900.15	
Illustrasjonsplan			Arki tektkontoret		
STAV AS			STAV AS		
A 26.02.16 Innsendt i gangsbehandling					